



АДМИНИСТРАЦИЯ  
ДОБРЯНСКОГО ГОРОДСКОГО ОКРУГА

ПОСТАНОВЛЕНИЕ

17.12.2020

№ 700-сэд

г.Добрянка

**Об утверждении проекта  
внесения изменений в  
документацию по планировке  
территории «Проект планировки и  
проект межевания территории  
многоквартирной жилой застройки  
в г. Добрянке Пермского края»,  
утвержденную постановлением  
администрации Добрянского  
городского поселения Добрянского  
муниципального района Пермского  
края от 15 августа 2016 г. № 825**

В соответствии со статьями 43, 45 Градостроительного кодекса Российской Федерации, Федеральным законом Российской Федерации от 06 октября 2003 г. № 131-ФЗ «Об общих принципах организации местного самоуправления в Российской Федерации», статьей 30 Устава Добрянского городского округа, заключением по результатам общественных обсуждений от 04 декабря 2020 г. по проекту планировки и проекту внесения изменений в документацию по планировке территории «Проект планировки и проект межевания территории многоквартирной жилой застройки в г. Добрянке Пермского края», утвержденную постановлением администрации Добрянского городского поселения Добрянского муниципального района Пермского края от 15 августа 2016 г. № 825, администрация округа ПОСТАНОВЛЯЕТ:

1. Утвердить прилагаемый проект внесения изменений в документацию по планировке территории «Проект планировки и проект межевания территории многоквартирной жилой застройки в г. Добрянке Пермского края», утвержденную постановлением администрации Добрянского городского поселения Добрянского муниципального района Пермского края от 15 августа 2016 г. № 825 (в редакции постановлений администрации Добрянского городского поселения от 05 октября 2018 г. № 974, от 31 января 2019 г. № 69, от 13 марта 2019 г. № 220, постановления администрации



Добрянского муниципального района от 01 августа 2019 г. № 1048), в части возможности перераспределения земельного участка с кадастровым номером 59:18:0010603:4, расположенного по адресу: Пермский край, г. Добрянка, ул. Радищева, д. 28, с землями, собственность которых не разграничена, с целью уточнения границ данного земельного участка.


2. Управлению градостроительства и архитектуры администрации Добрянского городского округа в установленном законом порядке обеспечить направление настоящего постановления и документации по планировке территории, указанной в пункте 1 настоящего постановления, в филиал ФГБУ «Федеральная кадастровая палата Федеральной службы государственной регистрации, кадастра и картографии».

3. Опубликовать настоящее постановление в периодическом печатном издании газете «Камские зори», разместить на официальном сайте правовой информации Добрянского городского округа в информационно-телекоммуникационной сети Интернет с доменным именем [dobr-pravo.ru](http://dobr-pravo.ru).

4. Настоящее постановление вступает в силу после его официального опубликования (обнародования).

5. Контроль за исполнением постановления возложить на первого заместителя главы администрации Добрянского городского округа.

Глава городского округа -  
глава администрации Добрянского  
городского округа



К.В. Лызов

**ООО "РадугаПроект"**

618740, Пермский край, г. Добрянка, ул. Карла Маркса, д.79/2, кв.5  
 тел/ : (34265) 2-16-05, 8-9028052649  
 ИНН/КПП 5948058498/594801001

**ПРОЕКТ ВНЕСЕНИЯ ИЗМЕНЕНИЙ****ТОМ 1**

ПРОЕКТ МЕЖЕВАНИЯ ТЕРРИТОРИИ

на объекте:

**«Проект планировки и проект межевания территории многоквартирной  
 Жилой застройки в г. Добрянке Пермского края»**

Шифр: 0156300020315000078

Директор

Н.Б. Иванова

Главный инженер проекта

И.А. Безымяннова



Изм.	Недок	Подп.	Дата
1	1-20		01.20

2020 г.

Таблица регистрации изменений								
Изм.	Номера листов (страниц)				Всего листов (страниц) в док.	Номер док.	Подп.	Дата
	измененных	замененных	новых	аннулированных				
<b>1</b>	-	<b>6</b>	-	-	-	<b>1-20</b>		<b>01.20</b>

### Введение

Проект внесения изменений в том 1 «Проект планировки и проект межевания территории многоквартирной жилой застройки в г. Добрянке Пермского края», который был разработан ООО «Гео Граф» в рамках выполнения муниципального контракта от 22.12.2015 г. № 0156300020315000078 и утвержденный постановлением администрации Добрянского городского поселения Добрянского муниципального района Пермского края от 15.08.2016 №825.

Проект внесения изменений разработан на основании постановления администрации Добрянского муниципального района Пермского края от 30.12.2019 г. №2214 с целью обеспечения устойчивого развития территории, в т.ч. определения местоположения границ образуемого и изменяемого земельного участка, с кадастровым номером 59:18:0010603:4 для размещения объектов торговли.

						0156300020315000078			
1	-	Зам.	1-20		0120				
Изм.	Колуч	Лист	№ док.	Подпись	Дата				
						Том 1.	Стадия	Лист	Листов
							П	1	5
ГИП		Безымянова		0120		ООО «РадугаПроект»			
Разработал		Иванова		0120					

Строку «Сведения о 60 изменяемых земельных участках, представленных в таблице 3» изложить в новой редакции «Сведения об изменяемых земельных участках, представленных в таблице 3»

В таблицу 3 «Сведения о земельных участках, подлежащих изменению»

Дополнить позицией:

№ п/п	Номер земельного участка*	Номер сущ. кадастрового квартала	Вид разрешенного использования		Вид разрешенного использования	Примечание
			Сущ.	По проекту		
1	2	3	4	5	6	7
67	59:18:0010603:4	59:18:0010603	9559,6	9924,6	Средне-этажная жилая застройка	образован путем перераспределения з/у с к/н 59:18:0010603:4 и 59:18:0010603:46, и земель находящихся в государственной или муниципальной собственности.

В таблице 4 «Таблица координат поворотных точек изменяемых земельных участков»

изложить в новой редакции:

59:18:0010603:4			
Площадь, кв.м.		Существующая	По проекту
№, п/п	номер	X	Y
		9559,6	9924,6
1	1	568605.99	2241919.29
2	2	568609.29	2241924.00
3	3	568610.48	2241925.71
4	4	568608.34	2241927.52
5	5	568606.97	2241925.77
6	6	568575.84	2241951.50
7	7	568569.16	2241957.02
8	8	568546.17	2241975.83
9	9	568537.46	2241982.60

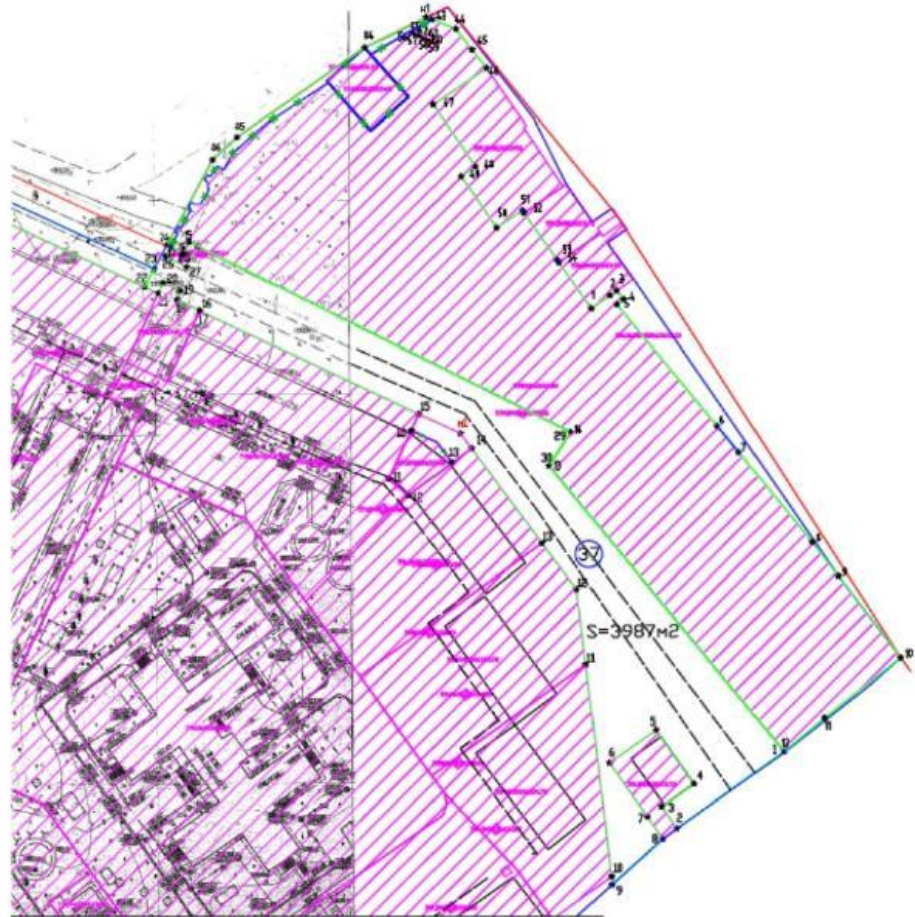
1	-	Зам.	1-20		01.20	0156300020315000078	Лист
Изм.	Коп.уч	Лист	№ док.	Подпись	Дата		

10	10	568516.57	2241998.55
11	11	568501.08	2241979.00
12	12	568492.49	2241968.62
13	13	568565.69	2241908.47
14	14	568574.32	2241914.06
15	15	568622.96	2241816.39
16	16	568619.98	2241814.78
17	17	568621.71	2241811.61
18	24	568622.23	2241810.63
19	86	568644.08	2241822.39
20	85	568649.85	2241828.63
21	84	568672.79	2241861.30
22	н1	568680.56	2241877.03
23	43	568679.99	2241878.47
24	44	568677.57	2241884.57
25	45	568672.28	2241888.74
26	46	568667.54	2241892.48
27	47	568658.20	2241878.80
28	48	568642.36	2241889.60
29	49	568639.87	2241885.97
30	50	568626.69	2241895.06
31	51	568631.08	2241901.69
32	52	568630.48	2241902.11
33	53	568618.43	2241910.56
34	54	568617.76	2241911.03
35	55	568676.92	2241873.01
36	56	568676.69	2241872.90
37	57	568676.63	2241873.05
38	58	568674.43	2241877.90
39	59	568674.35	2241878.05
40	60	568674.57	2241878.15
41	61	568674.64	2241878.01
42	62	568676.84	2241873.16

1	-	Зам.	1-20	01.20	0156300020315000078	Лист
Изм.	Коп.уч	Лист	№ док.	Подпись		

**Фрагмент.**  
 План границ земельных участков.  
 Плана красных линий. Л.4

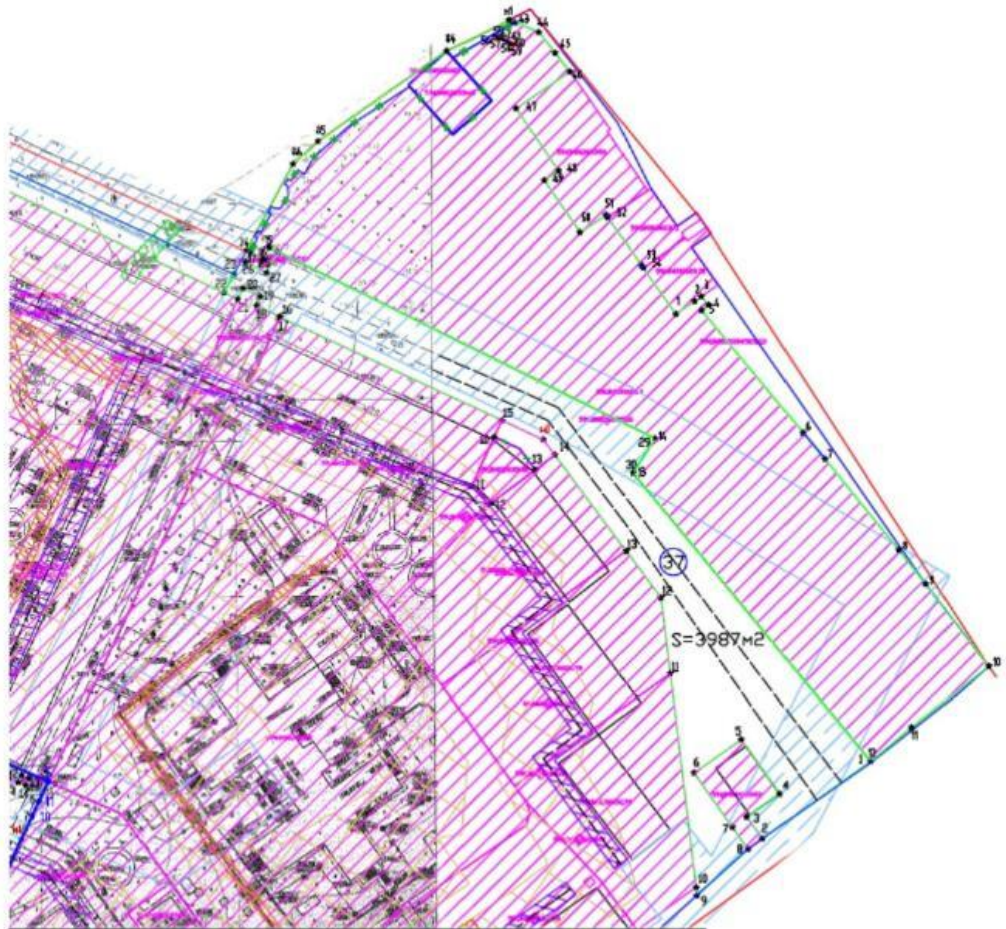


						0156300020315000078	<u>Лист</u>
1	-	Зам.	1-20		01.20		
Изм.	Коп.уч	Лист	№ док.	Подпись	Дата		



**Фрагмент.**

План границ земельных участков. План красных линий.  
 План границ территорий объектов культурного наследия.  
 План границ зон с особыми условиями использования территорий.  
 План границ зон действия публичных сервитутов. Л.4 зоны.



1	-	Зам.	1-20		01.20	0156300020315000078	<u>Лист</u>
Изм.	Коп.уч	Лист	№ док.	Подпись	Дата		